











STATIONNEMENTS VIEUX-CHAMBLY






BASSIN DE CHAMBLY








Lieu historique national
du Fort-Chambly

Lieu historique national
Canal de Chambly

-  P1 Centre administratif et communautaire (56, rue Martel)
-  P2 Mairie de Chambly (1, place de la Mairie)
-  P3 Centre nautique Gervais-Désourdy et promenade riveraine (1577, avenue Bourgogne)
-  P4 Parc de Fréhel (mitoyen au 1643, avenue Bourgogne)
-  P5 Stationnement Petrozza (248, rue Petrozza)

-  P6 Place de la Seigneurie (1740, avenue Bourgogne)
-  P7 Stationnement Caron (en face du 1878, avenue Bourgogne)
-  P8 Stationnement parc de la Commune (1999, avenue Bourgogne)
-  P9 Parc du Belvédère (mitoyen au 1643, avenue Bourgogne)
-  P10 Avenue Bourgogne (1691, avenue Bourgogne)

-  Mairie de Chambly (1, place de la Mairie)
-  Centre administratif et communautaire (56, rue Martel)
-  Caserne Serge-Caron (1303, boulevard Fréchette)
-  Lieu historique national du Fort-Chambly
-  Bibliothèque municipale de Chambly (1691, avenue Bourgogne)

-  École primaire
-  Bureau accueil Chambly
-  Lieu de culte
-  Marina
-  Centre nautique Gervais-Désourdy (1577, avenue Bourgogne)
-  Bureau de Poste
-  Réseau Cylable

